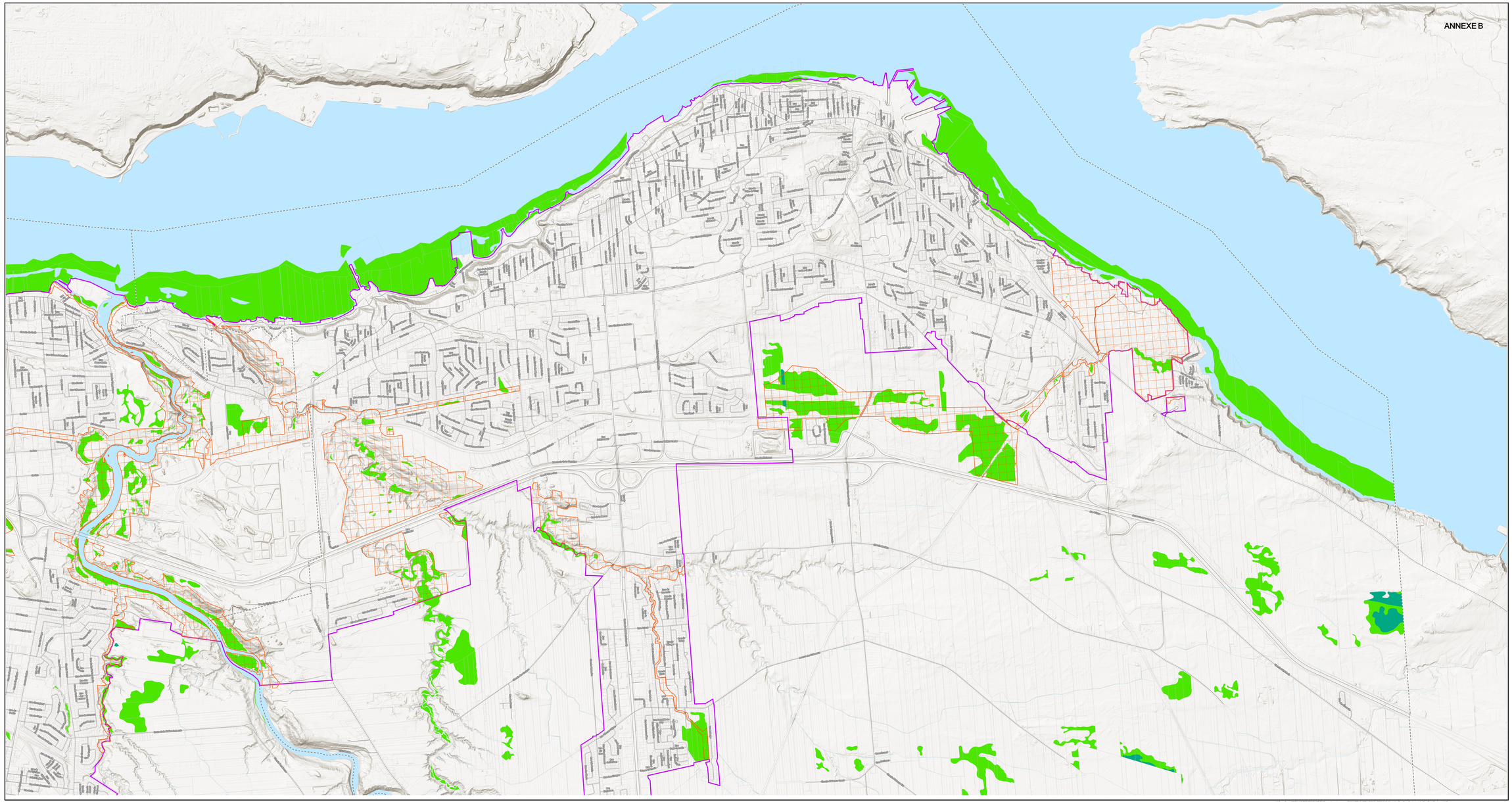

RÈGLEMENT DE CONTRÔLE INTÉRIMAIRE RVXXXX RELATIF À LA CONSERVATION DES MILIEUX NATURELS

ANNEXE B

Lot

Périmetre urbain

MILIEU NATUREL D'INTÉRÊT

MILIEU HUMIDE D'INTÉRÊT

Tourbière ouverte

Autre type

HYDROGRAPHIE

Cours d'eau

Étendue d'eau

Feuillet 1 de 8

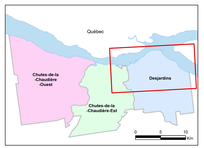

Date : 2025-04-25

0 0,25 0,5 1 Kilomètres

1:10 000

Ville de Lévis

Direction de l'environnement

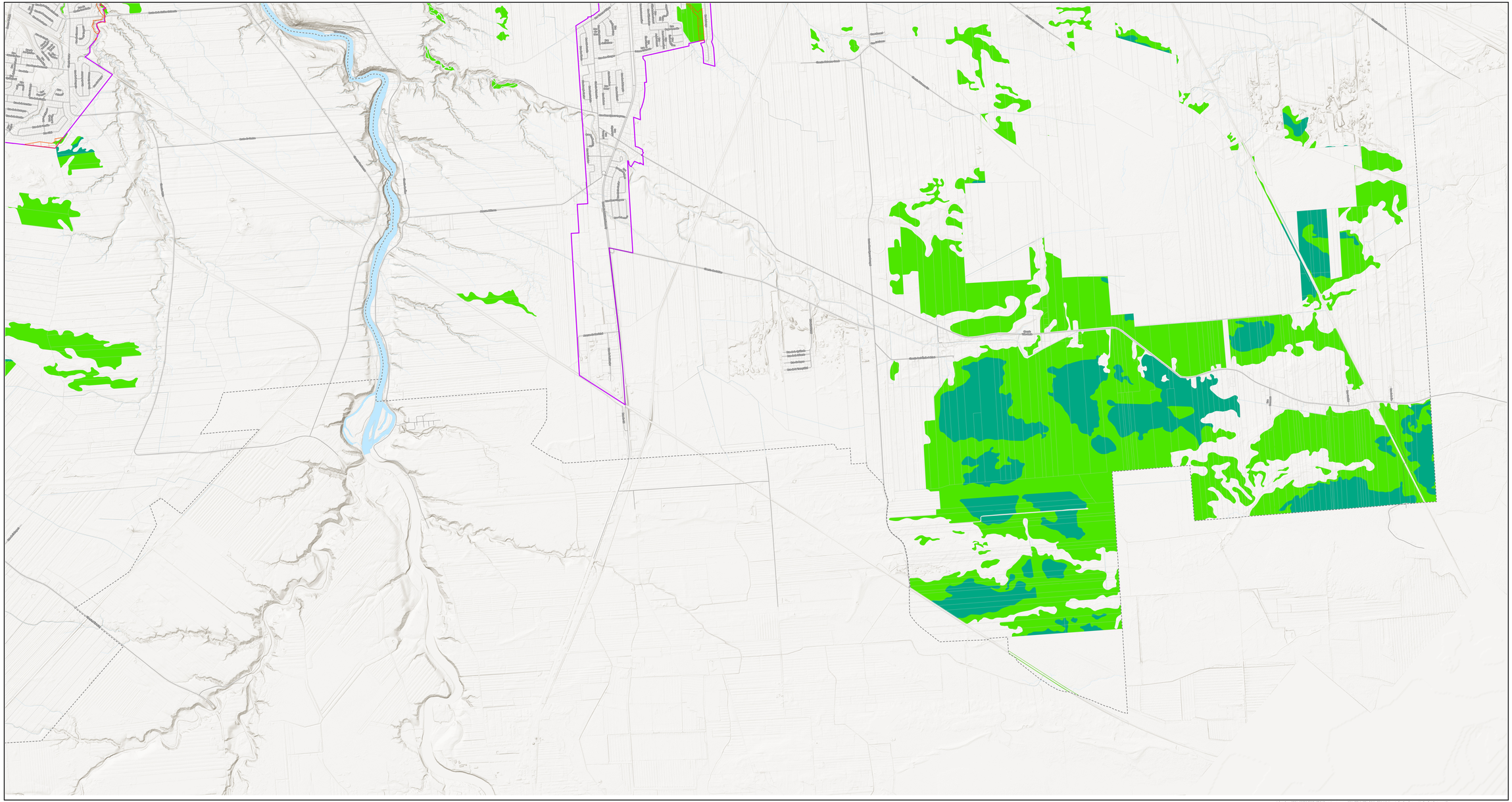

RÈGLEMENT DE CONTRÔLE INTÉRIMAIRE RVXXXX RELATIF À LA CONSERVATION DES MILIEUX NATURELS

ANNEXE B

Lot

Périmetre urbain

MILIEU NATUREL D'INTÉRÊT

MILIEU HUMIDE D'INTÉRÊT

Tourbière ouverte

Autre type

HYDROGRAPHIE

Cours d'eau

Étendue d'eau

Feuillet 2 de 8

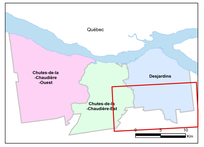

Date : 2025-04-25

0 0,25 0,5 1 Kilomètres

1:10 000

Ville de Lévis

Direction de l'environnement

K:\GeneSauvet\GEOM_CORPOPROJECTION\Requisitions de services\2024\1751-MLUR_PSMH_PRIMAIRE_Mathieu\Ville_CartePaginaire\Ville_CartePaginaire_V3.aprx

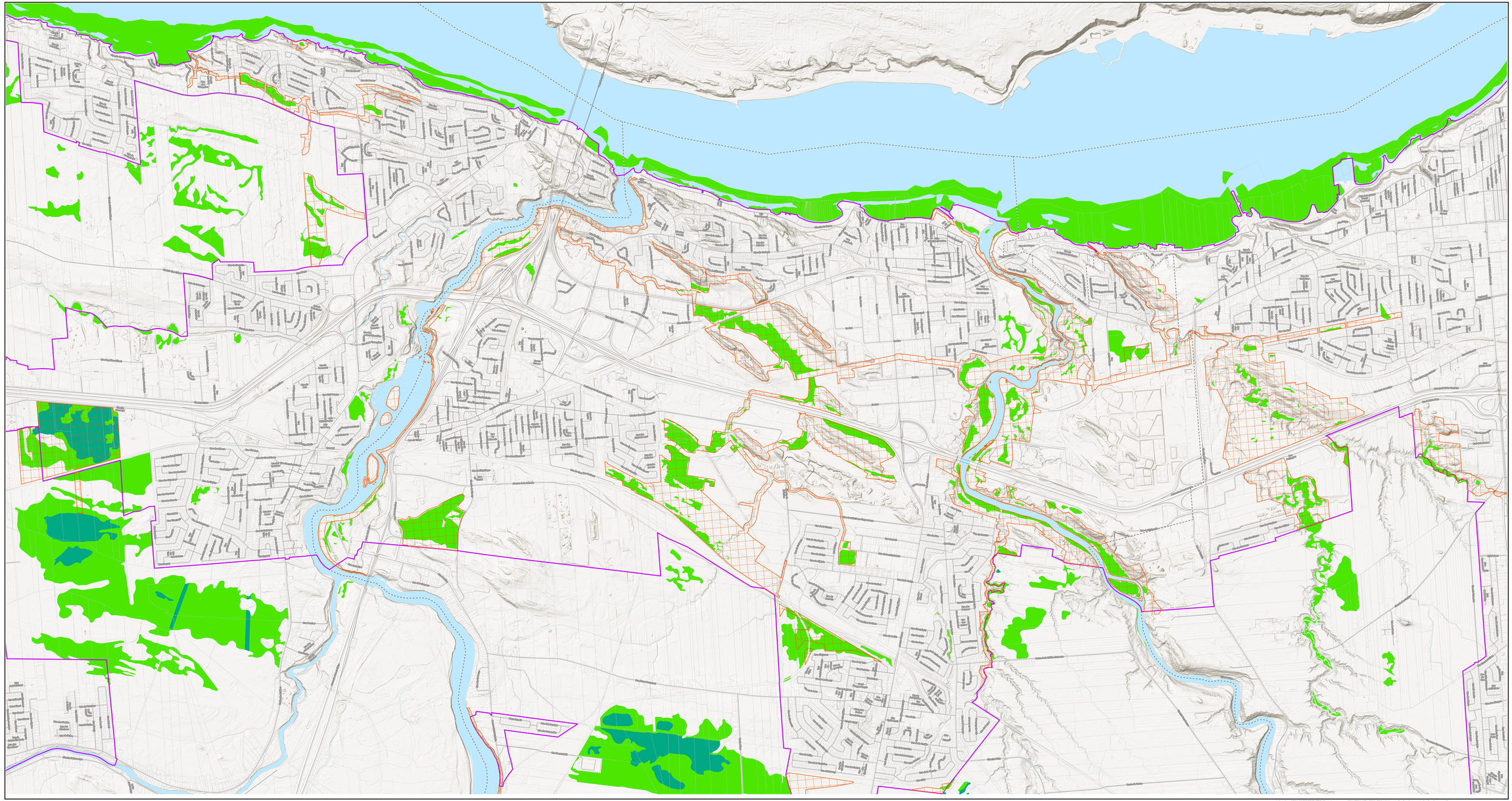

RÈGLEMENT DE CONTRÔLE INTÉRIMAIRE RVXXXX RELATIF À LA CONSERVATION DES MILIEUX NATURELS

ANNEXE B

Lot

Périmetre urbain

MILIEU NATUREL D'INTÉRÊT

MILIEU HUMIDE D'INTÉRÊT

Tourbière ouverte

Autre type

HYDROGRAPHIE

Cours d'eau

Étendue d'eau

Feuillet 3 de 8

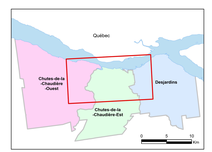

Date : 2025-04-25

0 0,25 0,5 1 Kilomètres

1:10 000

Ville de Lévis

Direction de l'environnement

K:\Geneve\Geneve\GEOM_CORPORATION\Projections de services\2024\17574\LVRBA_PSMN_PRIMAIRE_Montmorillon_CartePlaginement_V3.aprx

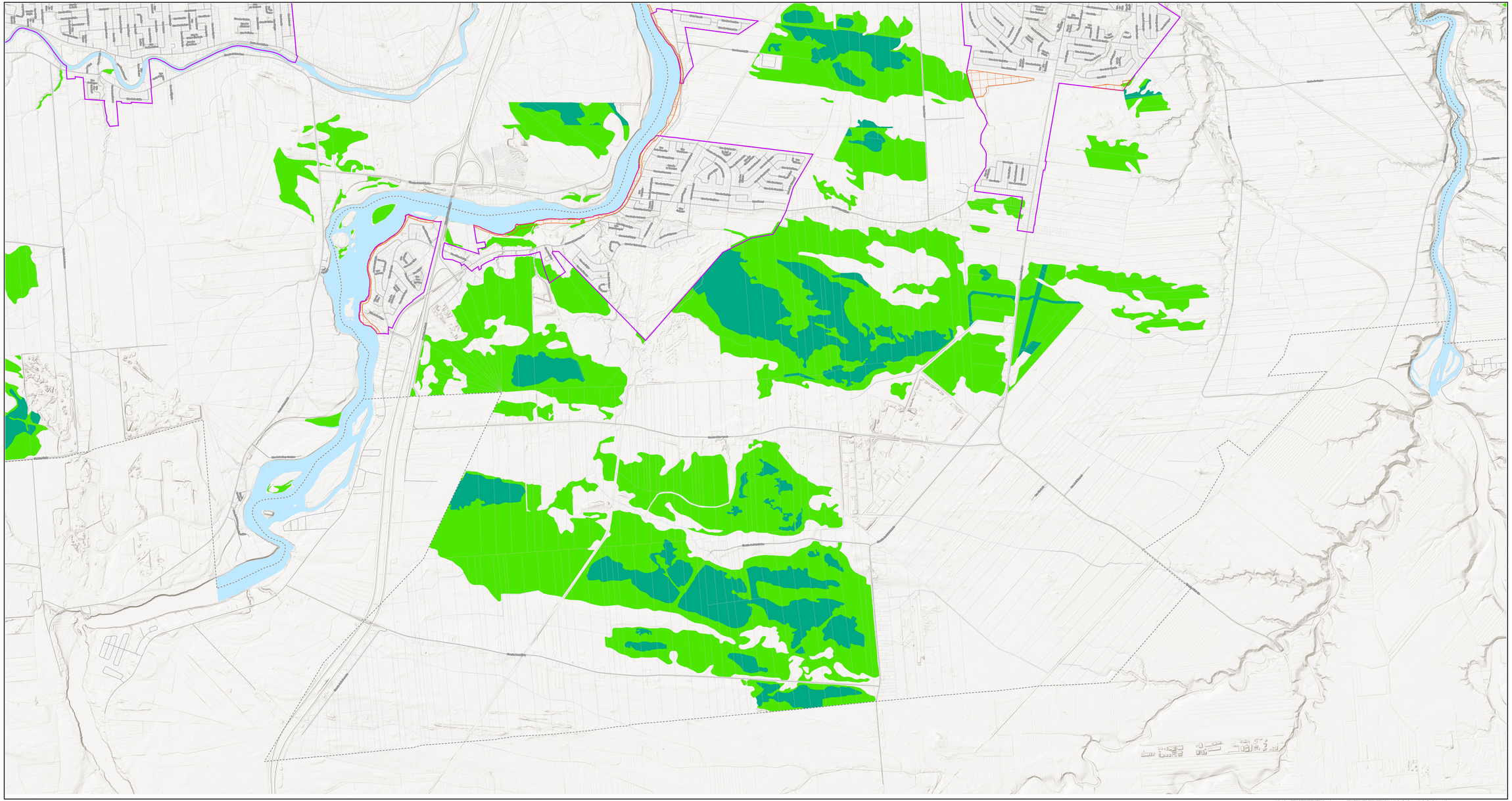

RÈGLEMENT DE CONTRÔLE INTÉRIMAIRE RVXXXX RELATIF À LA CONSERVATION DES MILIEUX NATURELS

ANNEXE B

Lot

Périmetre urbain

MILIEU NATUREL D'INTÉRÊT

MILIEU HUMIDE D'INTÉRÊT

Tourbière ouverte

Autre type

HYDROGRAPHIE

Cours d'eau

Étendue d'eau

Feuillet 4 de 8

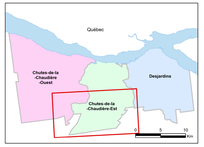

Date : 2025-04-25

0 0,25 0,5 1 Kilomètres

1:10 000

Ville de Lévis

Direction de l'environnement

K:\GeneGeom\GEOM_CORPOPRODUCTION\Requisitions de services\2024-11574\LUR\A_PGMN_PRIMAIRE_Horizontal\Pro_CartePlegement\Pro_CartePlegement_V3.aprx

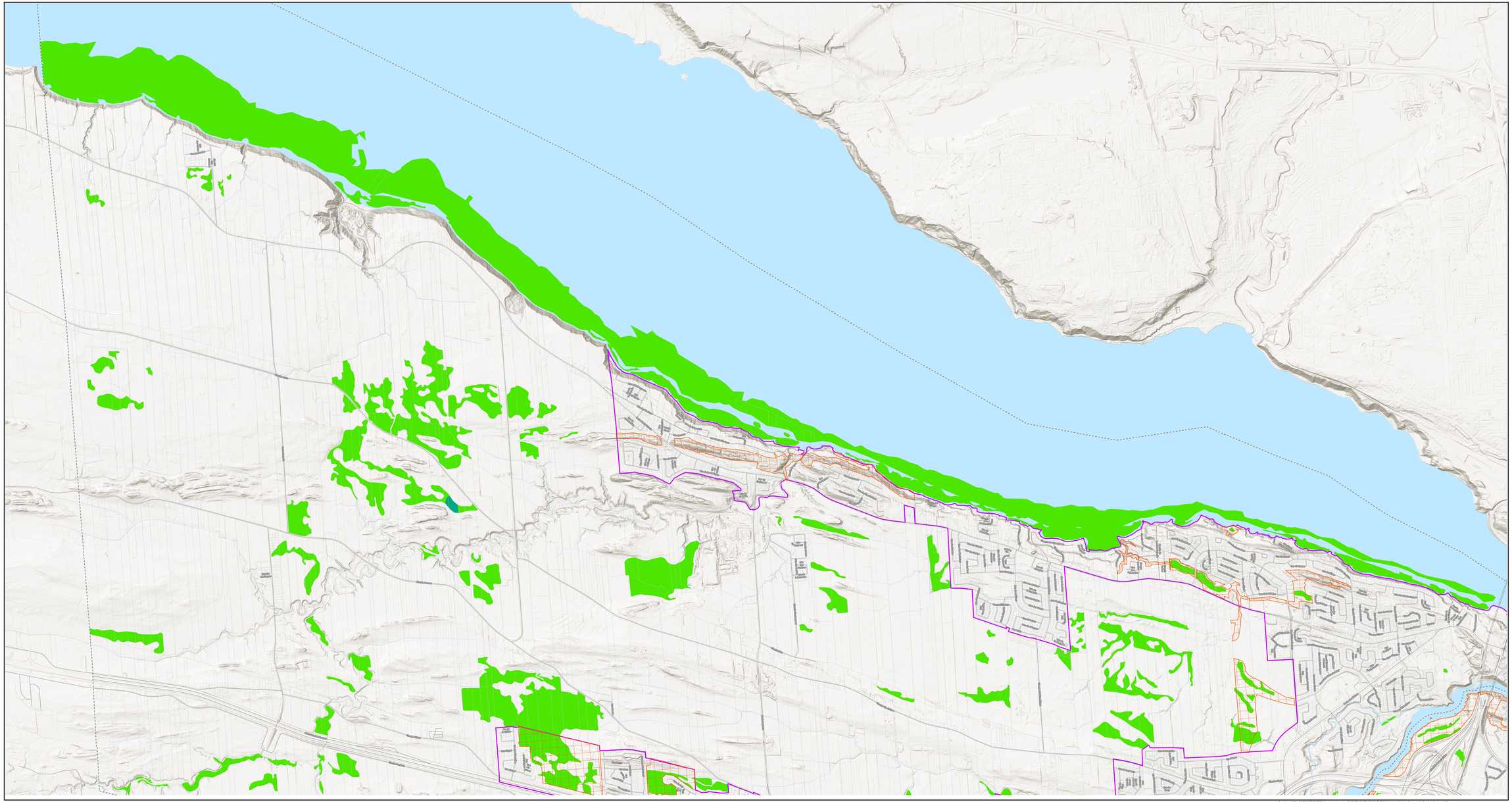

RÈGLEMENT DE CONTRÔLE INTÉRIMAIRE RVXXXX RELATIF À LA CONSERVATION DES MILIEUX NATURELS

ANNEXE B

Lot

Périmetre urbain

MILIEU NATUREL D'INTÉRÊT

MILIEU HUMIDE D'INTÉRÊT

Tourbière ouverte

Autre type

HYDROGRAPHIE

Cours d'eau

Étendue d'eau

Feuillet 5 de 8

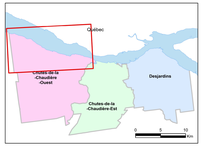

Date : 2025-04-25

0 0,25 0,5 1 Kilomètres

1:10 000

Ville de Lévis

Direction de l'environnement

K:\GeneSauvegarde\GEOM_CORPO\PRODUCTION\Requisitions de services\2025\TEST\40_URBA_PSMN_PRIMAIRE_Mathieu\Plus_Carte\Règlement\Arc\Plus_Carte\Règlement_V3.aprx

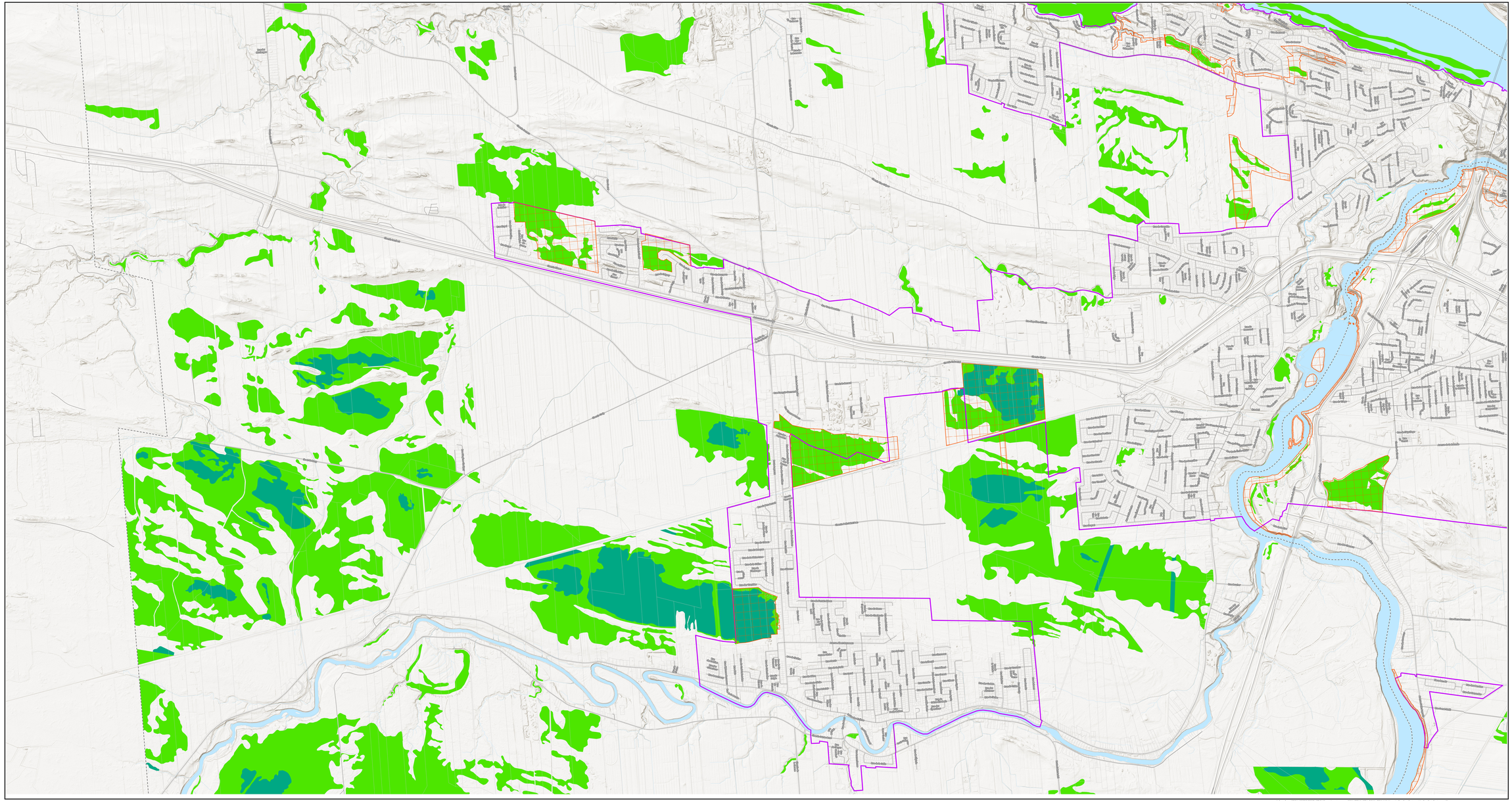

RÈGLEMENT DE CONTRÔLE INTÉRIMAIRE RVXXXX RELATIF À LA CONSERVATION DES MILIEUX NATURELS

ANNEXE B

Lot

Périmetre urbain

MILIEU NATUREL D'INTÉRÊT

MILIEU HUMIDE D'INTÉRÊT

Tourbière ouverte

Autre type

HYDROGRAPHIE

Cours d'eau

Étendue d'eau

Feuillet 6 de 8

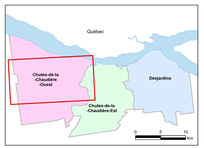

Date : 2025-04-25

0 0,25 0,5 1 Kilomètres

1:10 000

Ville de Lévis

Direction de l'environnement

K:\GeneGeom\GEOM_CONTROPROJECTION\Requisitions de services\2024\1774\4-URBA_PRIMA_PRIMAVIS_Nouveau\Plus_Carte\Règlement\Plus_Carte\Règlement_V3.aprx

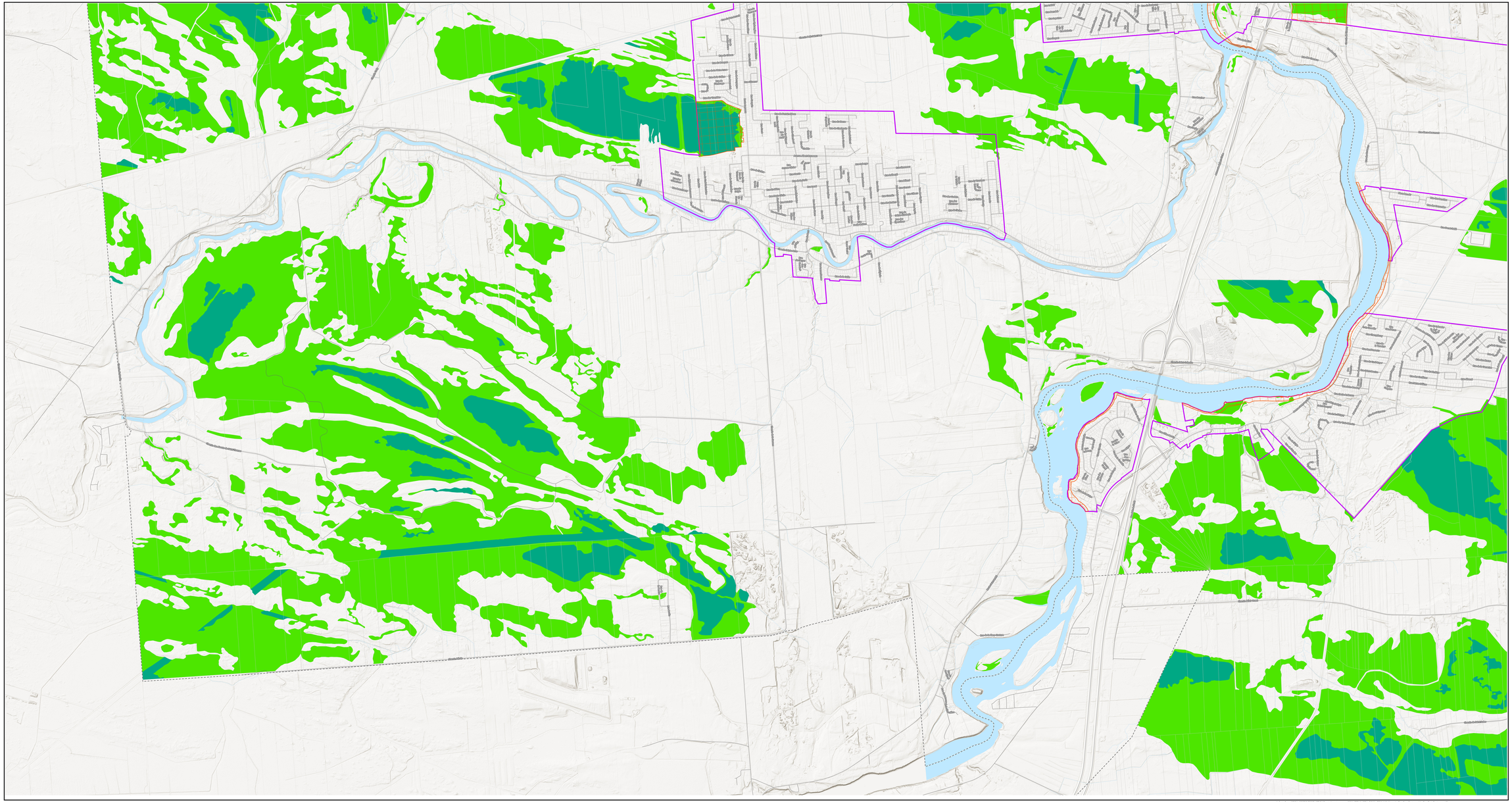

RÈGLEMENT DE CONTRÔLE INTÉRIMAIRE RVXXXX RELATIF À LA CONSERVATION DES MILIEUX NATURELS

ANNEXE B

Lot

Périmètre urbain

MILIEU NATUREL D'INTÉRÊT

MILIEU HUMIDE D'INTÉRÊT

Tourbière ouverte

Autre type

HYDROGRAPHIE

Cours d'eau

Étendue d'eau

Feuillet 7 de 8

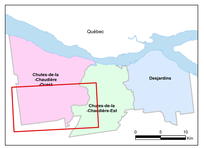

Date : 2025-04-25

0 0,25 0,5 1 Kilomètres

1:10 000

Ville de Lévis

Direction de l'environnement

K:\Geoservices\GEOM_CORPO\PROJECTION\Requisitions de services\2024\1754\LVRA_PSMN_PRIMAIRE_Horizontal\Plus_Carte\Règlement\Plus_Carte\Règlement_V3.aprx

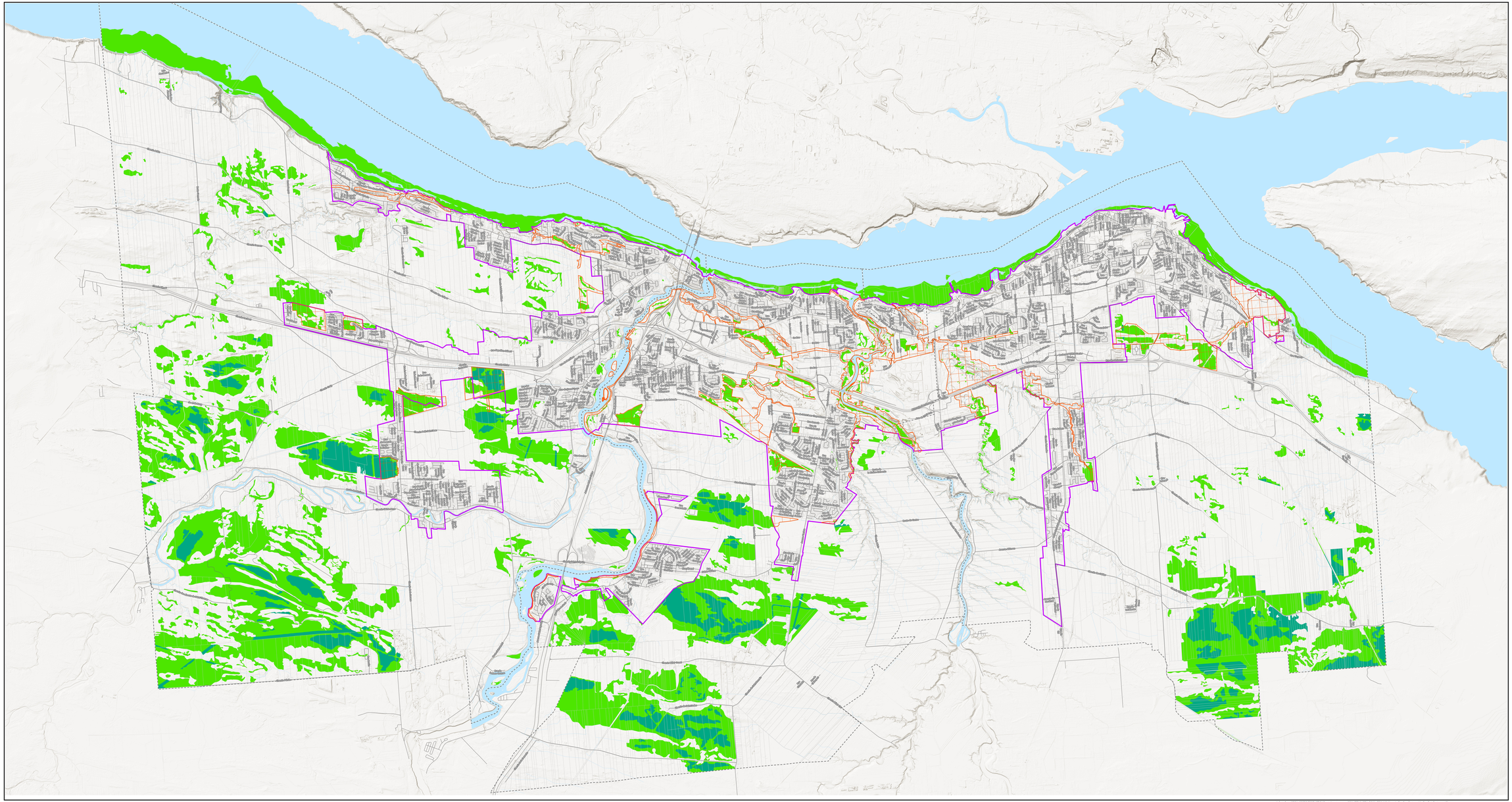

RÈGLEMENT DE CONTRÔLE INTÉRIMAIRE RVXXXX RELATIF À LA CONSERVATION DES MILIEUX NATURELS

ANNEXE B

Lot

Périmetre urbain

MILIEU NATUREL D'INTÉRÊT

MILIEU HUMIDE D'INTÉRÊT

Tourbière ouverte

Autre type

HYDROGRAPHIE

Cours d'eau

Étendue d'eau

Feuillet 8 de 8

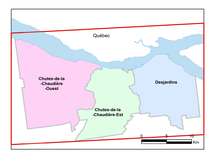

Date : 2025-04-25

0 0,25 0,5 1 1,5 2 2,5 3 Kilomètres

1:25 000

Ville de Lévis

Direction de l'environnement

K:\GeneGeom\GEOM_CORPORATION\Requisitions de services\2024\1757-MLUR&_PSMN_PRIMAIRE_Mathieu&Fils_CartePlagement&Fils_CartePlagement_v1.aprx